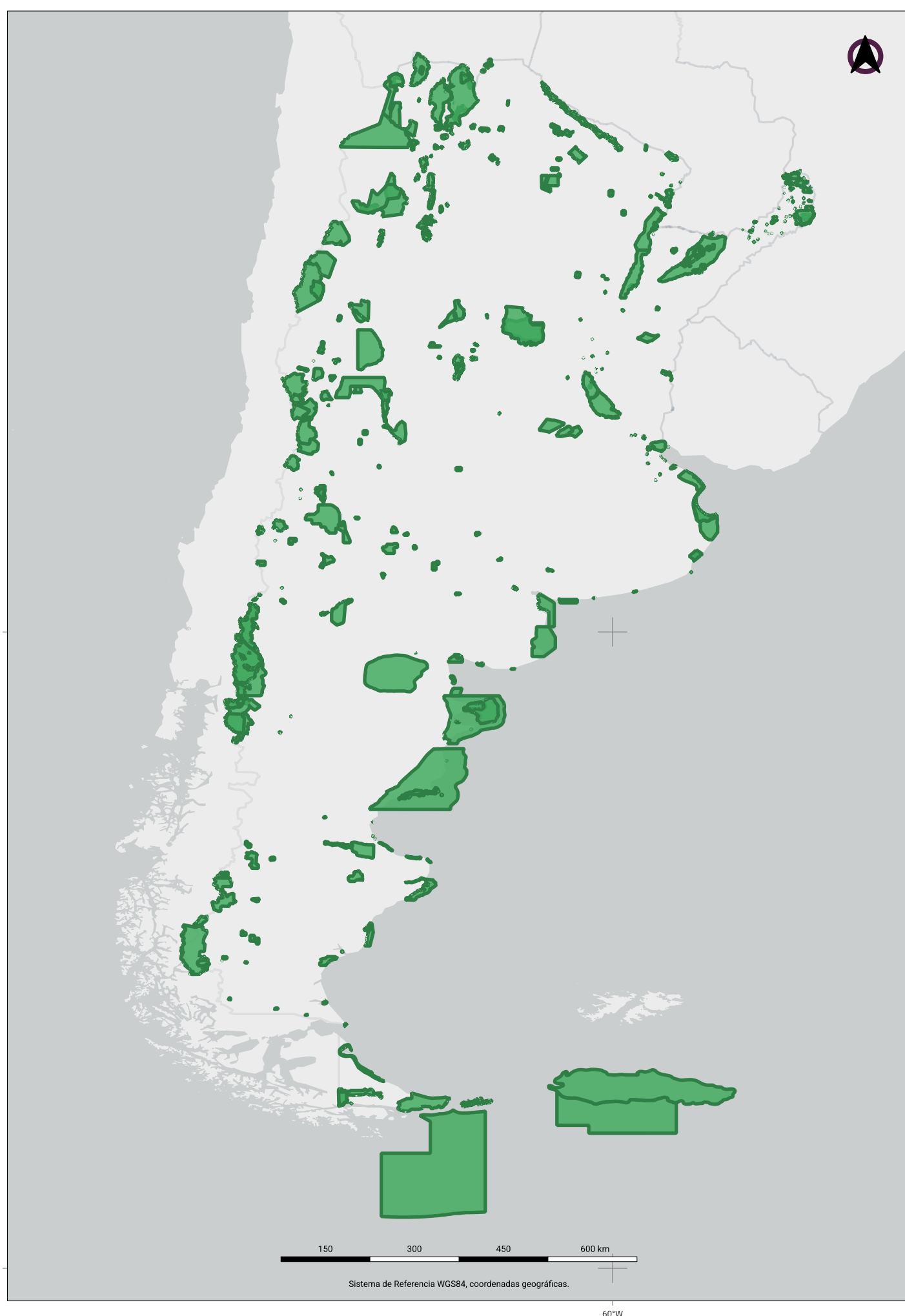




ATLAS DE LAS FRONTERAS

Área protegida. Argentina, 2024



REFERENCIAS

 Área protegida



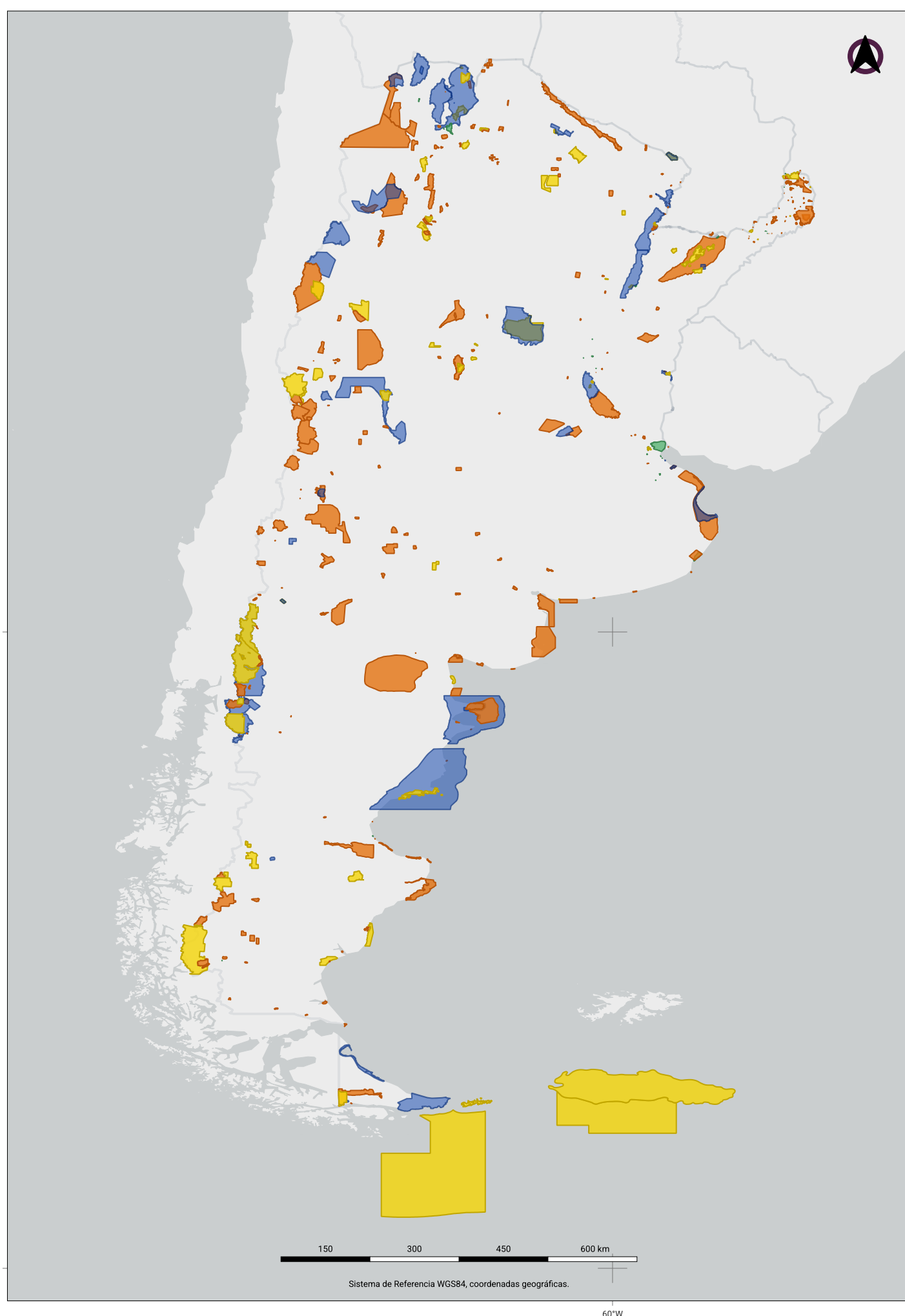
CÓMO CITAR
Gómez Morales, D. L., Salizzi, E., y De Marchi Moyano, B. (2025). Área protegida. Argentina, 2024. *Atlas de las Fronteras 1* (007).

FUENTES
Centro de Información Ambiental e Instituto Geográfico Nacional de la República Argentina.



ATLAS DE LAS FRONTERAS

Área protegida, según orden de reconocimiento. Argentina, 2024



REFERENCIAS

- Área nacional (primer orden)
- Área provincial (segundo orden)
- Área municipal (tercer orden)
- Reconocimiento internacional

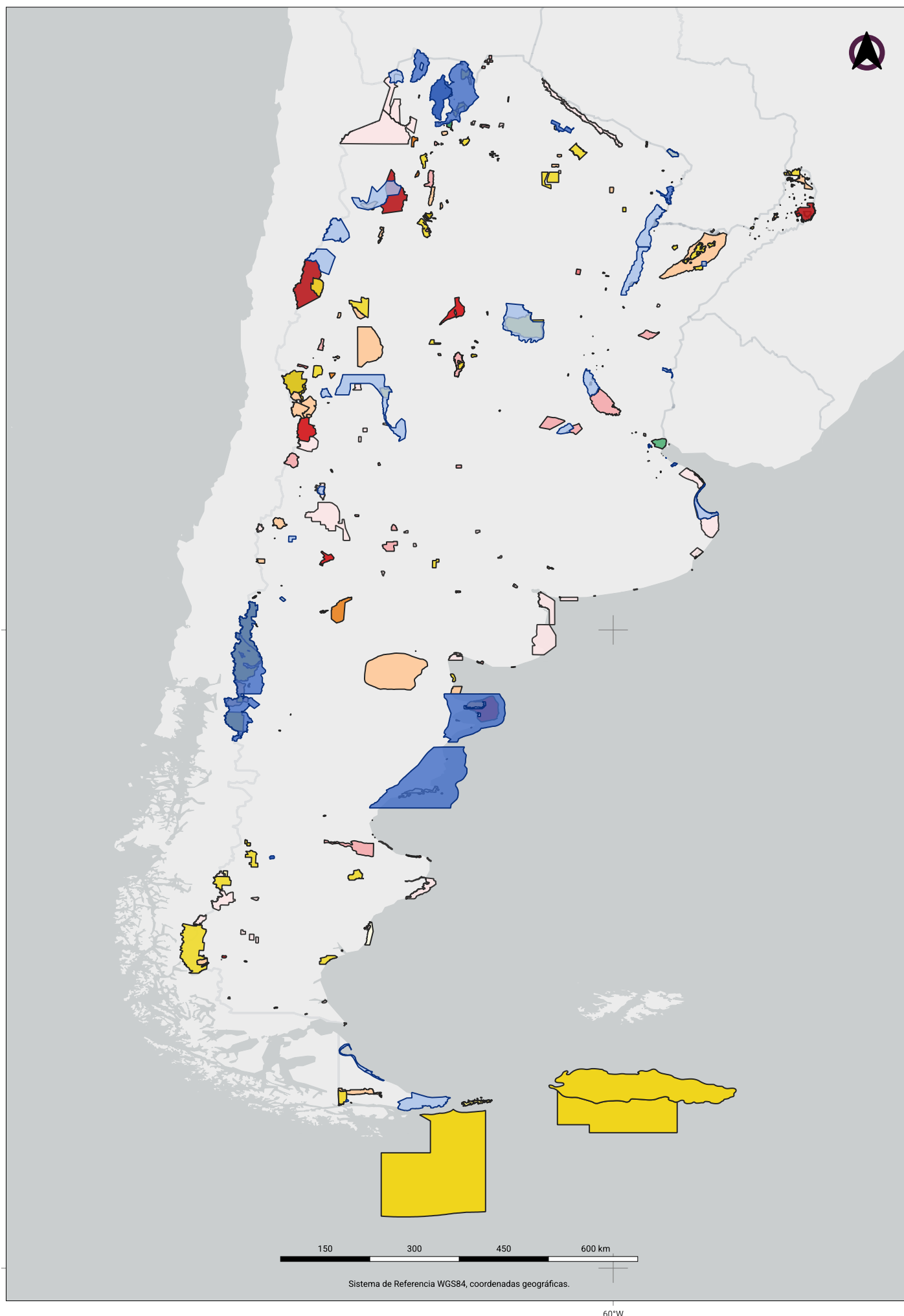


CÓMO CITAR
 Gómez Morales, D. L., Salizzi, E., y De Marchi Moyano, B. (2025). Área protegida. Argentina, 2024. *Atlas de las Fronteras 1* (007a).

FUENTES
 Centro de Información Ambiental e Instituto Geográfico Nacional de la República Argentina.

ATLAS DE LAS FRONTERAS

Área protegida, según tipo y orden.
Argentina, 2024



REFERENCIAS

Reconocimiento internacional

- Patrimonio de la Humanidad
- Reserva de la Biósfera
- Sitio Ramsar

Primer orden

- Reserva Natural de la Defensa
- Área Marina Protegida
- Parque Nacional
- Reserva Nacional
- Reserva Natural
- Parque Interjurisdiccional Marino

Segundo orden

- Monumento Natural
- Paisaje Protegido
- Parque Marino Provincial
- Parque Provincial
- Refugio de Vida Silvestre
- Reserva de la Biósfera
- Reserva de Usos Múltiples
- Reserva Privada
- Reserva Natural
- Reserva Provincial

Tercer orden

- Reserva Municipal
- Reserva de la Biósfera
- Reserva Municipal
- Reserva Natural
- Reserva Privada



CÓMO CITAR
Gómez Morales, D. L., Salizzi, E., y De Marchi Moyano, B. (2025). Área protegida. Argentina, 2024. *Atlas de las Fronteras 1* (007b).

FUENTES
Centro de Información Ambiental e Instituto Geográfico Nacional de la República Argentina.