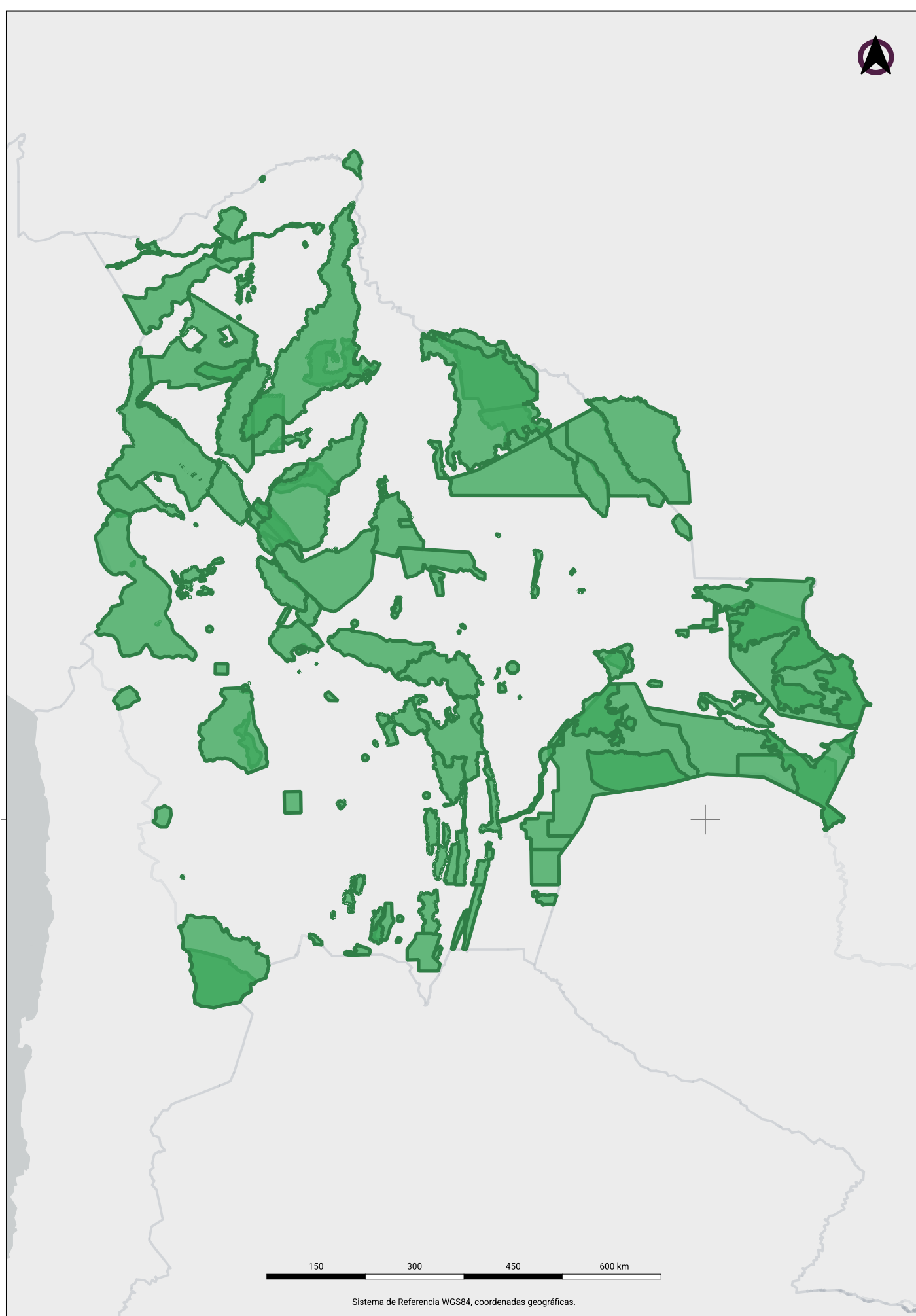




# ATLAS DE LAS FRONTERAS

Área protegida. Bolivia, 2024



## REFERENCIAS

■ Área protegida

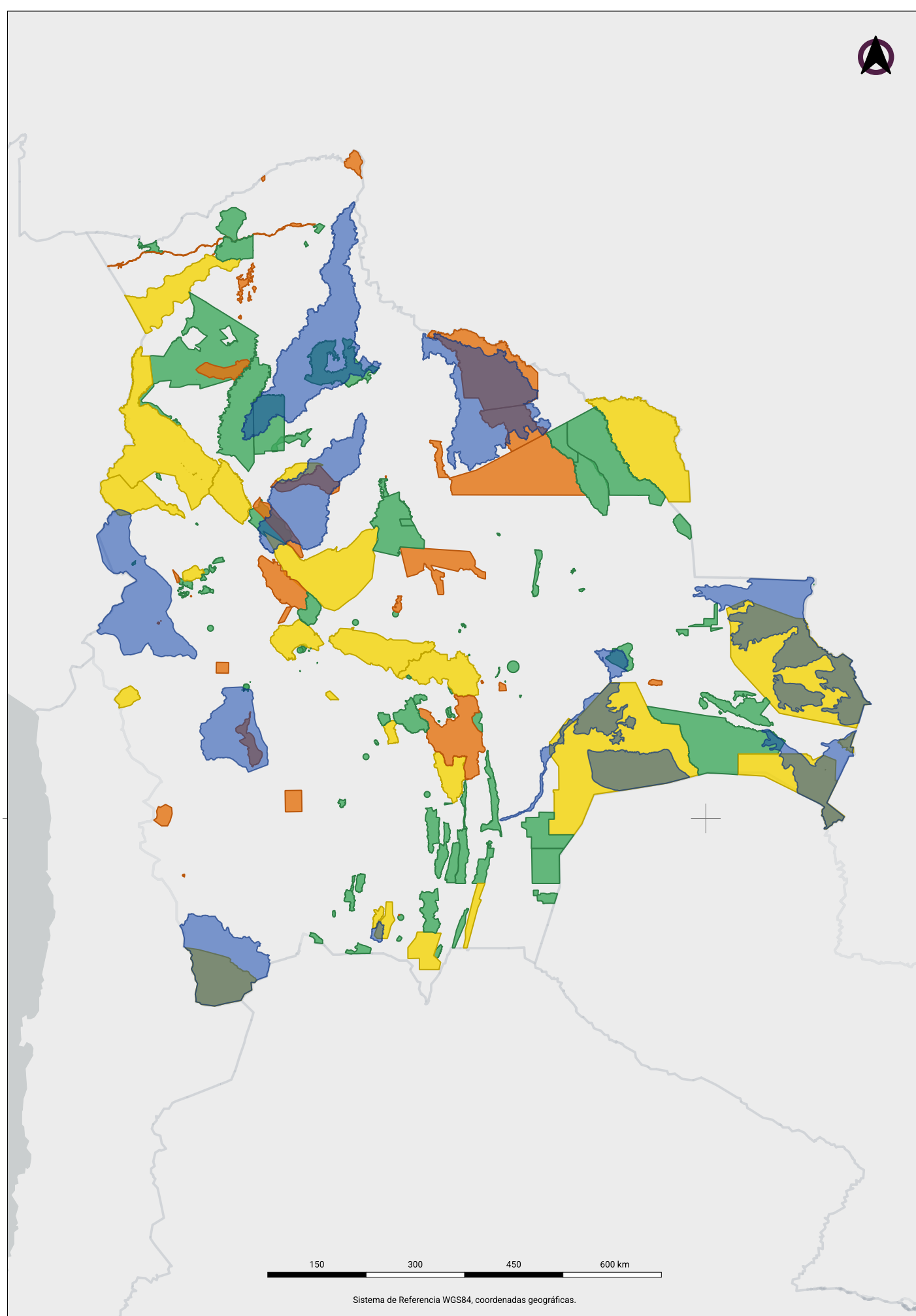


**CÓMO CITAR**  
Gómez Morales, D. L., De Marchi Moyano, B., y Salizzi, E. (2025). Áreas protegidas. Bolivia, 2024. *Atlas de las Fronteras 1* (008).

**FUENTES**  
Ministerio de Medio Ambiente y Agua, Servicio Nacional de Áreas Protegidas, e Infraestructura de Datos Espaciales del Estado Plurinacional de Bolivia.

# ATLAS DE LAS FRONTERAS

Área protegida, según orden de reconocimiento. Bolivia, 2024



## REFERENCIAS

- Área nacional (primer orden)
- Área departamental (segundo orden)
- Área municipal (tercer orden)
- Reconocimiento internacional

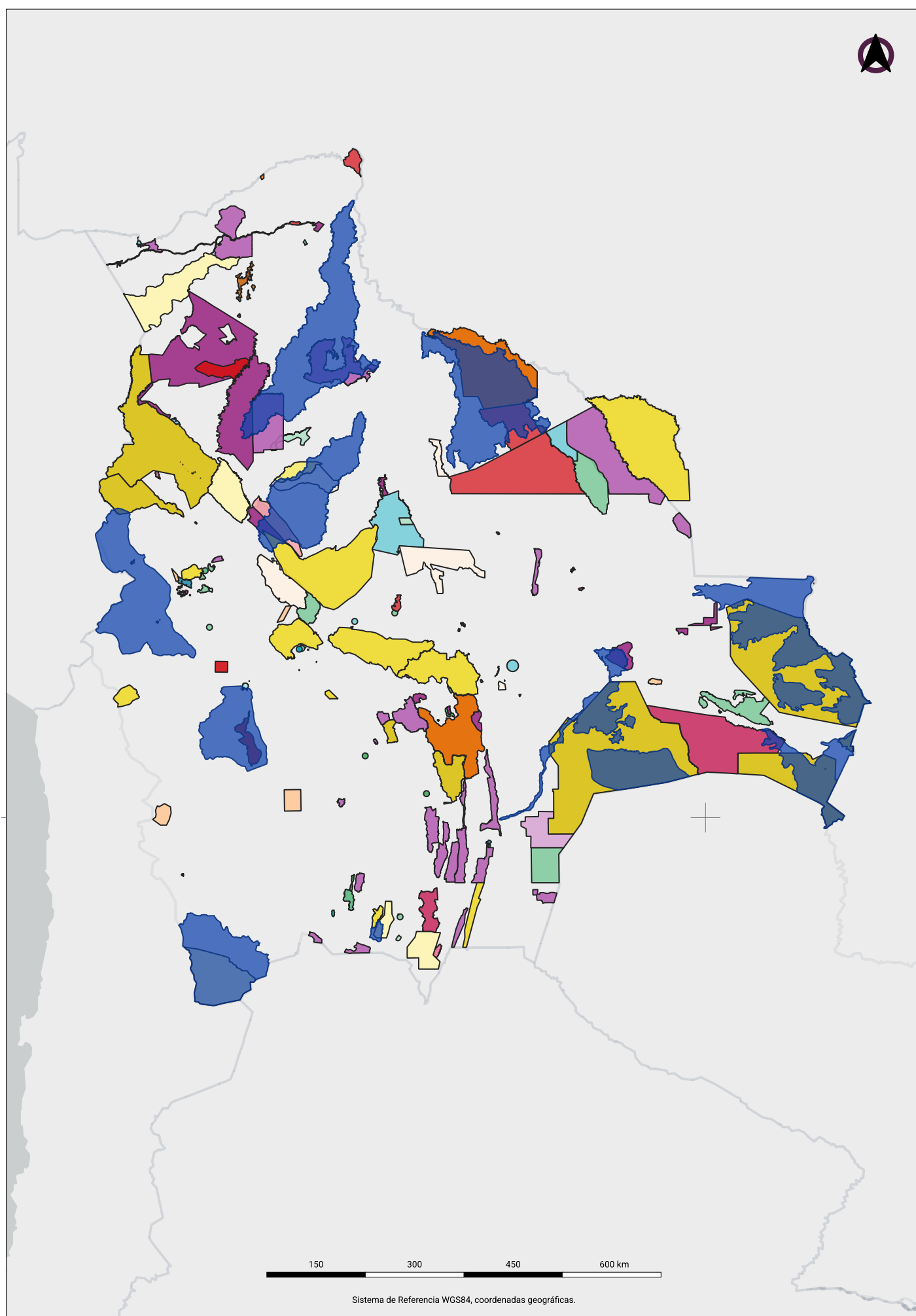


**CÓMO CITAR**  
Gómez Morales, D. L., De Marchi Moyano, B., y Salizzi, E. (2025). Áreas protegidas. Bolivia, 2024. *Atlas de las Fronteras 1* (008a).

**FUENTES**  
Ministerio de Medio Ambiente y Agua, Servicio Nacional de Áreas Protegidas, e Infraestructura de Datos Espaciales del Estado Plurinacional de Bolivia.

# ATLAS DE LAS FRONTERAS

Área protegida, según tipo y orden.  
Bolivia, 2024



## REFERENCIAS

### Reconocimiento internacional

■ Sitio Ramsar

### Primer orden

■ Área Natural de Manejo  
■ Parque Nacional  
■ Reserva de la Biósfera  
■ Reserva Natural

### Segundo orden

■ Área de Inmovilización  
■ Área Natural de Manejo  
■ Estación Biológica  
■ Monumento Natural  
■ Parque Nacional  
■ Parque natural  
■ Patrimonio  
■ Refugio de Vida Silvestre  
■ Reserva Natural  
■ Santuario  
■ Zona de Protección

### Tercer orden

■ Área de Conservación  
■ Área de Protección  
■ Área de Vida  
■ Área Natural de Manejo  
■ Área Protegida Municipal  
■ Espacio Municipal Eco - Pedagógico  
■ Espacio Natural de Conservación  
■ Monumento Natural  
■ Paisaje Protegido  
■ Parque natural  
■ Patrimonio  
■ Refugio de Vida Silvestre  
■ Reserva Natural  
■ Santuario  
■ Zona de Protección



### CÓMO CITAR

Gómez Morales, D. L., De Marchi Moyano, B., y Salizzi, E. (2025). Áreas protegidas. Bolivia, 2024. *Atlas de las Fronteras 1* (008b).

### FUENTES

Ministerio de Medio Ambiente y Agua, Servicio Nacional de Áreas Protegidas, e Infraestructura de Datos Espaciales del Estado Plurinacional de Bolivia.