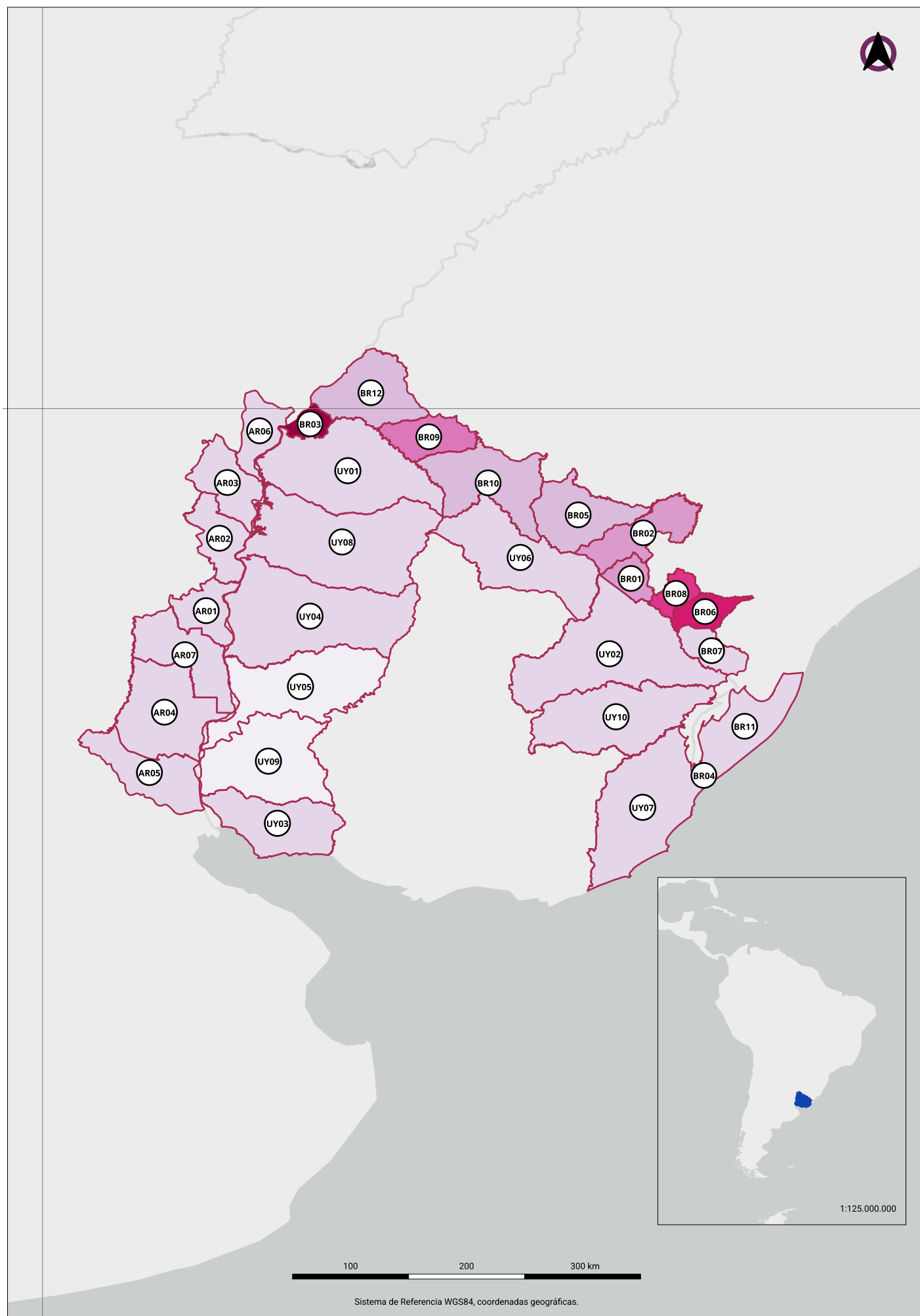


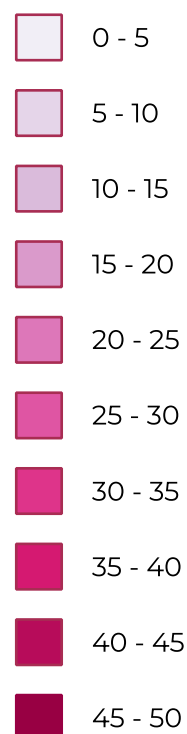
ATLAS DE LAS FRONTERAS

Mortalidad infantil. Frontera Uruguay-Argentina-Brasil, 2022



REFERENCIAS

Tasa de mortalidad infantil (cada 1000 nacidos vivos)



#	País	Departamento (AR) o municipio (BR, UY)
AR01	ARGENTINA	COLÓN
BR01	BRASIL	ACEGUÁ
UY01	URUGUAY	ARTIGAS
AR02	ARGENTINA	CONCORDIA
BR02	BRASIL	BAGÉ
UY02	URUGUAY	CERRO LARGO
AR03	ARGENTINA	FEDERACIÓN
BR03	BRASIL	BARRA DO QUARAÍ
UY03	URUGUAY	COLONIA
AR04	ARGENTINA	GUALEGUAYCHÚ
BR04	BRASIL	CHUÍ
UY04	URUGUAY	PAYSANDÚ
AR05	ARGENTINA	ISLAS DEL IBICUY
BR05	BRASIL	DOM PEDRITO
UY05	URUGUAY	RÍO NEGRO
AR06	ARGENTINA	MONTE CASEROS
BR06	BRASIL	HERVAL
UY06	URUGUAY	RIVERA
AR07	ARGENTINA	URUGUAY
BR07	BRASIL	JAGUARÃO
UY07	URUGUAY	ROCHA
BR08	BRASIL	PEDRAS ALTAS
UY08	URUGUAY	SALTO
BR09	BRASIL	QUARAÍ
UY09	URUGUAY	SORIANO
BR10	BRASIL	SANT'ANA DO LIVRAMENTO
UY10	URUGUAY	TREINTA Y TRES
BR11	BRASIL	SANTA VITÓRIA DO PALMAR
BR12	BRASIL	URUGUAIANA

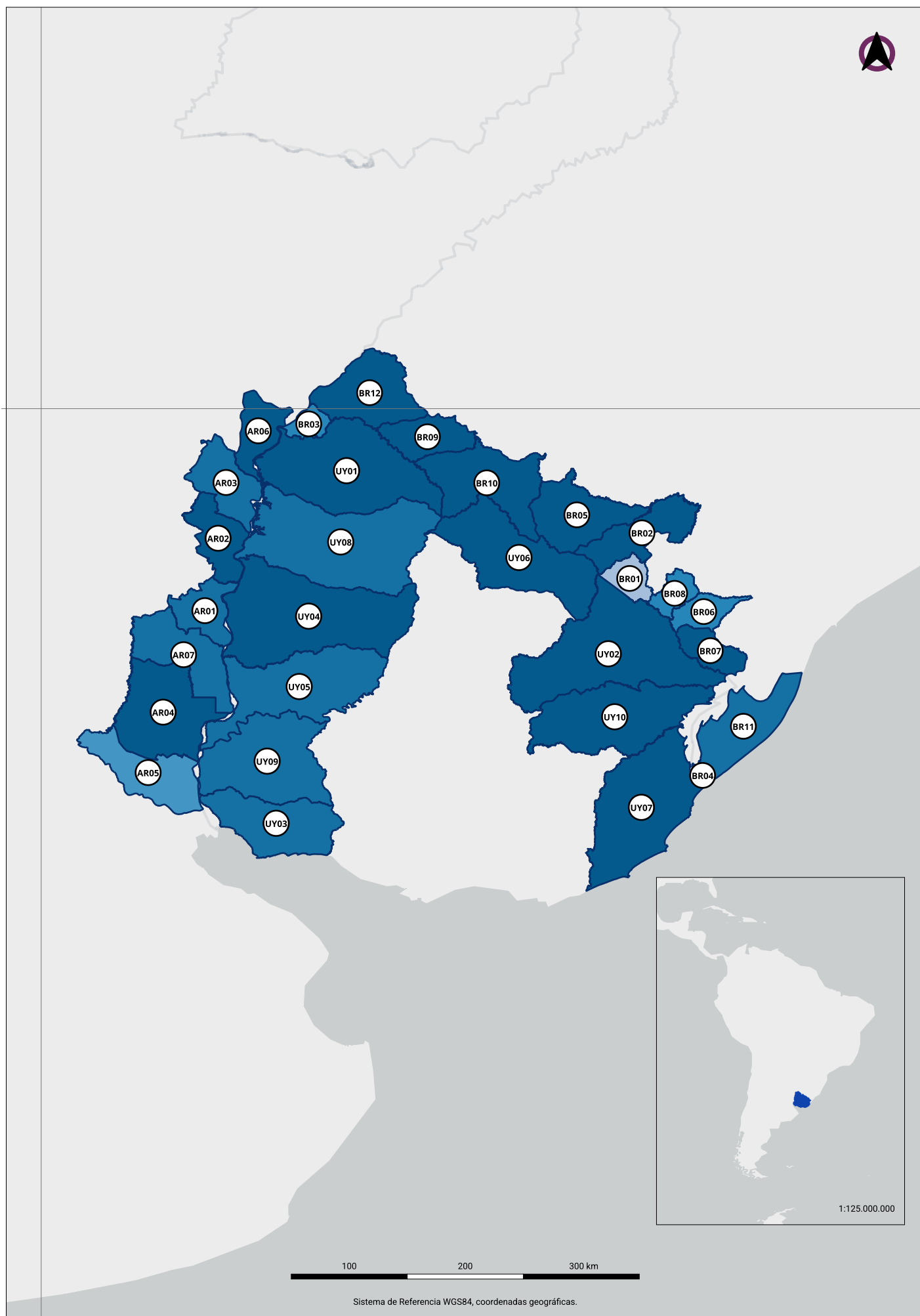


CÓMO CITAR
Smichowski, H., Silva Sandes E. D. (2025). Mortalidad infantil. Frontera Uruguay-Argentina-Brasil, 2022. *Atlas de las Fronteras 1* (011a).

FUENTES
Instituto Nacional de Estadística y Censo de Argentina; Instituto Brasileiro de Geografia e Estatística; y Oficina de Planeamiento y Presupuesto de Uruguay.

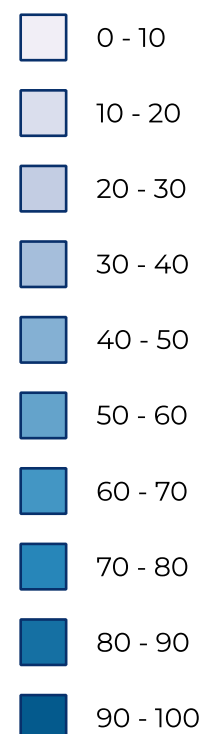
ATLAS DE LAS FRONTERAS

Abastecimiento de agua potable. Frontera Uruguay-Argentina-Brasil, 2022



REFERENCIAS

Abastecimiento de agua potable (en %)



#	País	Departamento (AR) o municipio (BR, UY)
AR01	ARGENTINA	COLÓN
BR01	BRASIL	ACEGUÁ
UY01	URUGUAY	ARTIGAS
AR02	ARGENTINA	CONCORDIA
BR02	BRASIL	BAGÉ
UY02	URUGUAY	CERRO LARGO
AR03	ARGENTINA	FEDERACIÓN
BR03	BRASIL	BARRA DO QUARAÍ
UY03	URUGUAY	COLONIA
AR04	ARGENTINA	GALEGUAYCHÚ
BR04	BRASIL	CHUÍ
UY04	URUGUAY	PAYSANDÚ
AR05	ARGENTINA	ISLAS DEL IBICUY
BR05	BRASIL	DOM PEDRITO
UY05	URUGUAY	RÍO NEGRO
AR06	ARGENTINA	MONTE CASEROS
BR06	BRASIL	HERVAL
UY06	URUGUAY	RIVERA
AR07	ARGENTINA	URUGUAY
BR07	BRASIL	JAGUARÃO
UY07	URUGUAY	ROCHA
BR08	BRASIL	PEDRAS ALTAS
UY08	URUGUAY	SALTO
BR09	BRASIL	QUARAÍ
UY09	URUGUAY	SORIANO
BR10	BRASIL	SANT'ANA DO LIVRAMENTO
UY10	URUGUAY	TREINTA Y TRES
BR11	BRASIL	SANTA VITÓRIA DO PALMAR
BR12	BRASIL	URUGUAIANA



CÓMO CITAR

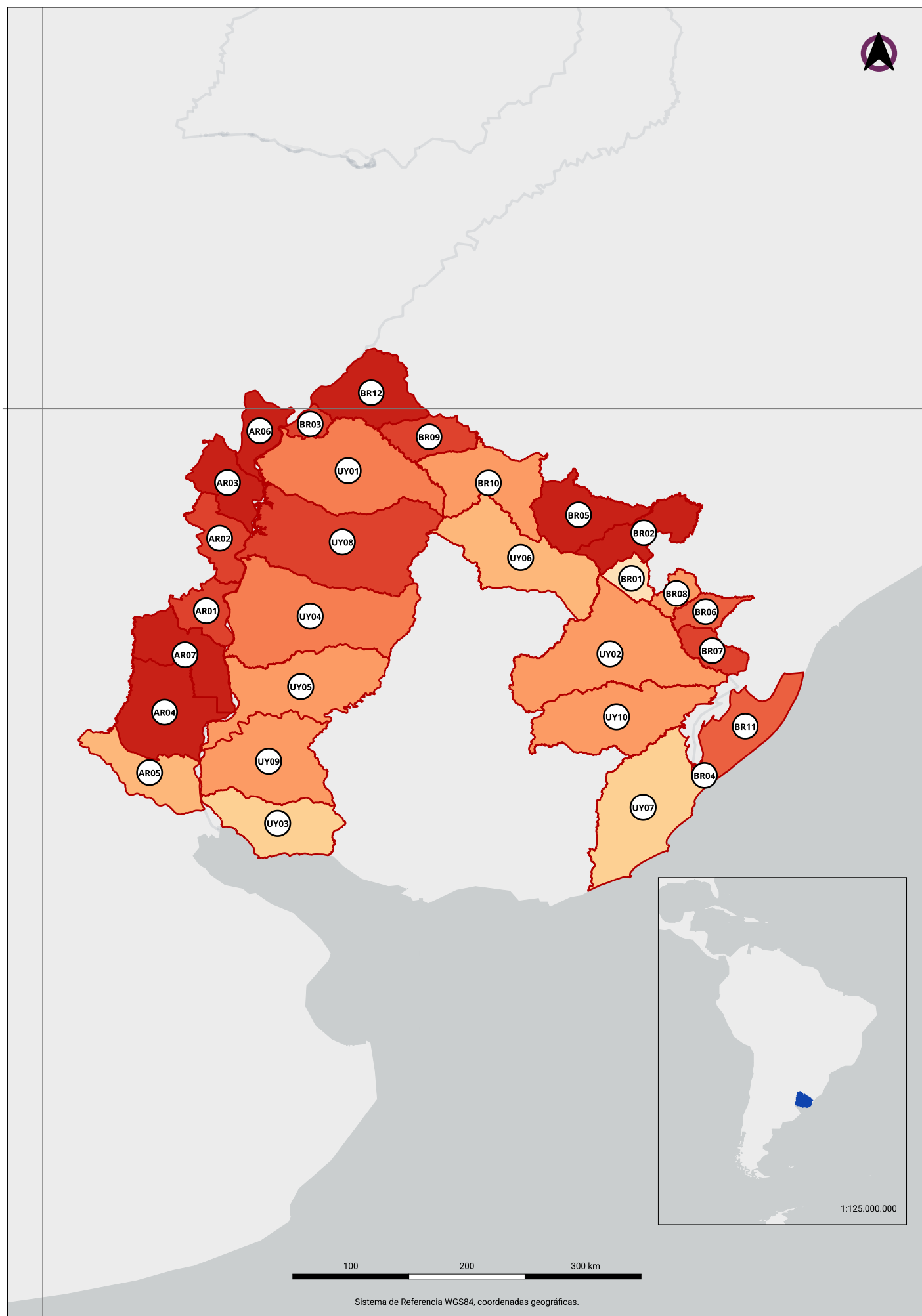
Smichowski, H., Silva Sandes E. D. (2025). Abastecimiento de agua potable. Frontera Uruguay-Argentina-Brasil, 2022. *Atlas de las Fronteras 1* (011b).

FUENTES

Instituto Nacional de Estadística y Censo de Argentina; Instituto Brasileiro de Geografia e Estatística; y Oficina de Planeamiento y Presupuesto de Uruguay.

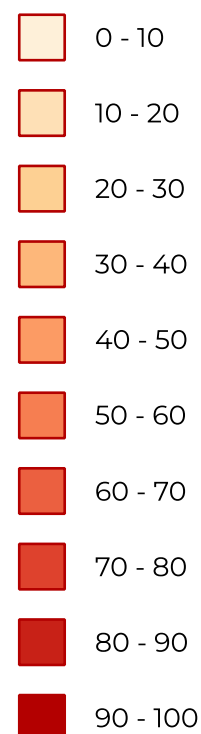
ATLAS DE LAS FRONTERAS

Hogares con acceso a saneamiento. Frontera Uruguay-Argentina-Brasil, 2022



REFERENCIAS

Hogares con acceso a saneamiento (en %)



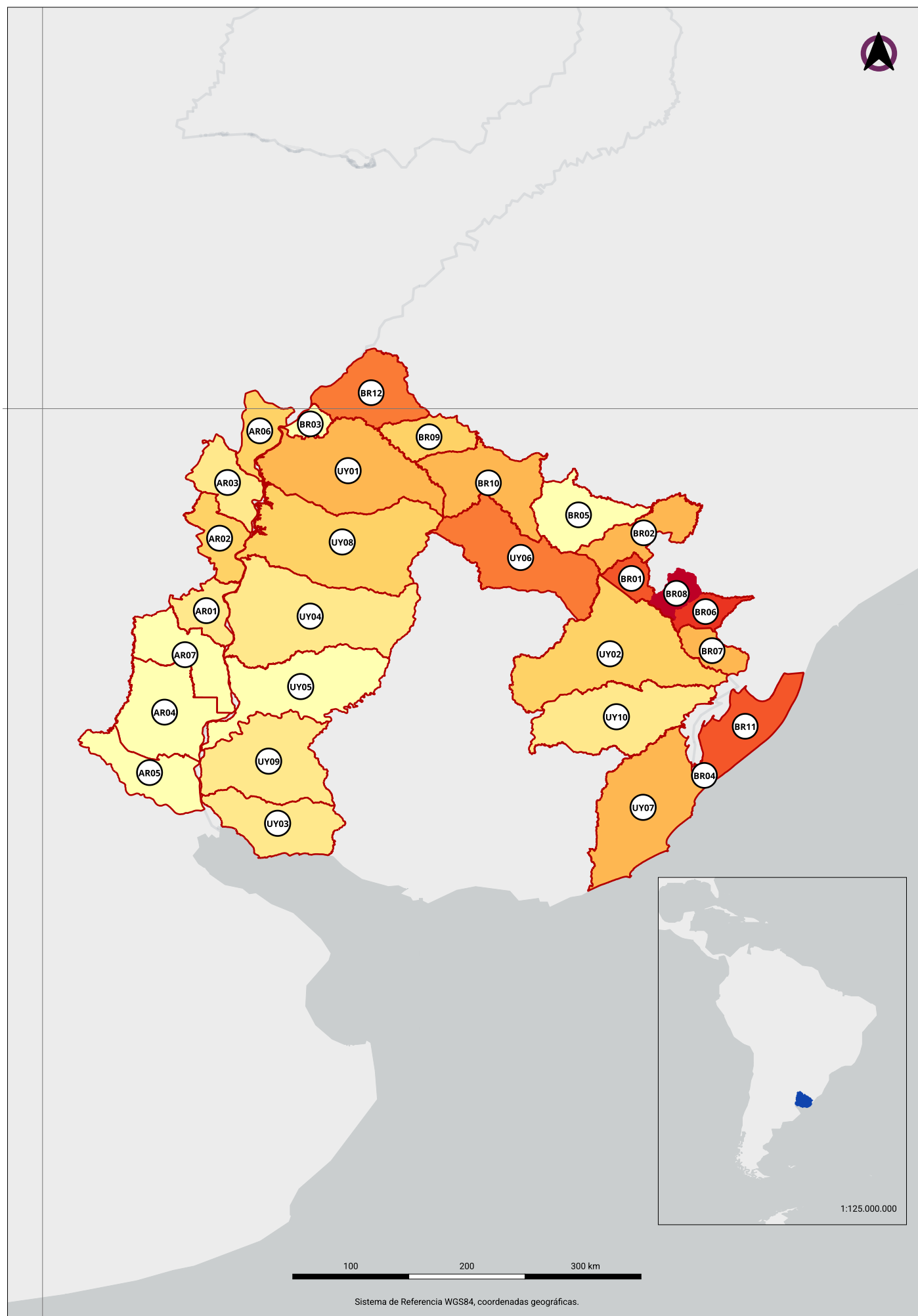
#	País	Departamento (AR) o municipio (BR, UY)
AR01	ARGENTINA	COLÓN
BR01	BRASIL	ACEGUÁ
UY01	URUGUAY	ARTIGAS
AR02	ARGENTINA	CONCORDIA
BR02	BRASIL	BAGÉ
UY02	URUGUAY	CERRO LARGO
AR03	ARGENTINA	FEDERACIÓN
BR03	BRASIL	BARRA DO QUARAÍ
UY03	URUGUAY	COLONIA
AR04	ARGENTINA	GALEGUAYCHÚ
BR04	BRASIL	CHUÍ
UY04	URUGUAY	PAYSANDÚ
AR05	ARGENTINA	ISLAS DEL IBICUY
BR05	BRASIL	DOM PEDRITO
UY05	URUGUAY	RÍO NEGRO
AR06	ARGENTINA	MONTE CASEROS
BR06	BRASIL	HERVAL
UY06	URUGUAY	RIVERA
AR07	ARGENTINA	URUGUAY
BR07	BRASIL	JAGUARÃO
UY07	URUGUAY	ROCHA
BR08	BRASIL	PEDRAS ALTAS
UY08	URUGUAY	SALTO
BR09	BRASIL	QUARAÍ
UY09	URUGUAY	SORIANO
BR10	BRASIL	SANT'ANA DO LIVRAMENTO
UY10	URUGUAY	TREINTA Y TRES
BR11	BRASIL	SANTA VITÓRIA DO PALMAR
BR12	BRASIL	URUGUAIANA

CÓMO CITAR
Smichowski, H., Silva Sandes E. D. (2025). Hogares con acceso a saneamiento. Frontera Uruguay-Argentina-Brasil, 2022. *Atlas de las Fronteras 1* (011c).

FUENTES
Instituto Nacional de Estadística y Censo de Argentina; Instituto Brasileiro de Geografia e Estatística; y Ministerio de Ambiente de Uruguay.

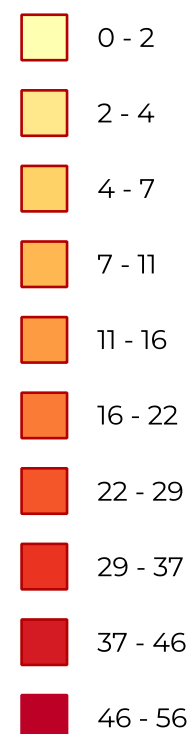
ATLAS DE LAS FRONTERAS

Criminalidad. Frontera Uruguay-Argentina-Brasil, 2022



REFERENCIAS

Tasa de criminalidad (cada 1000 habitantes)



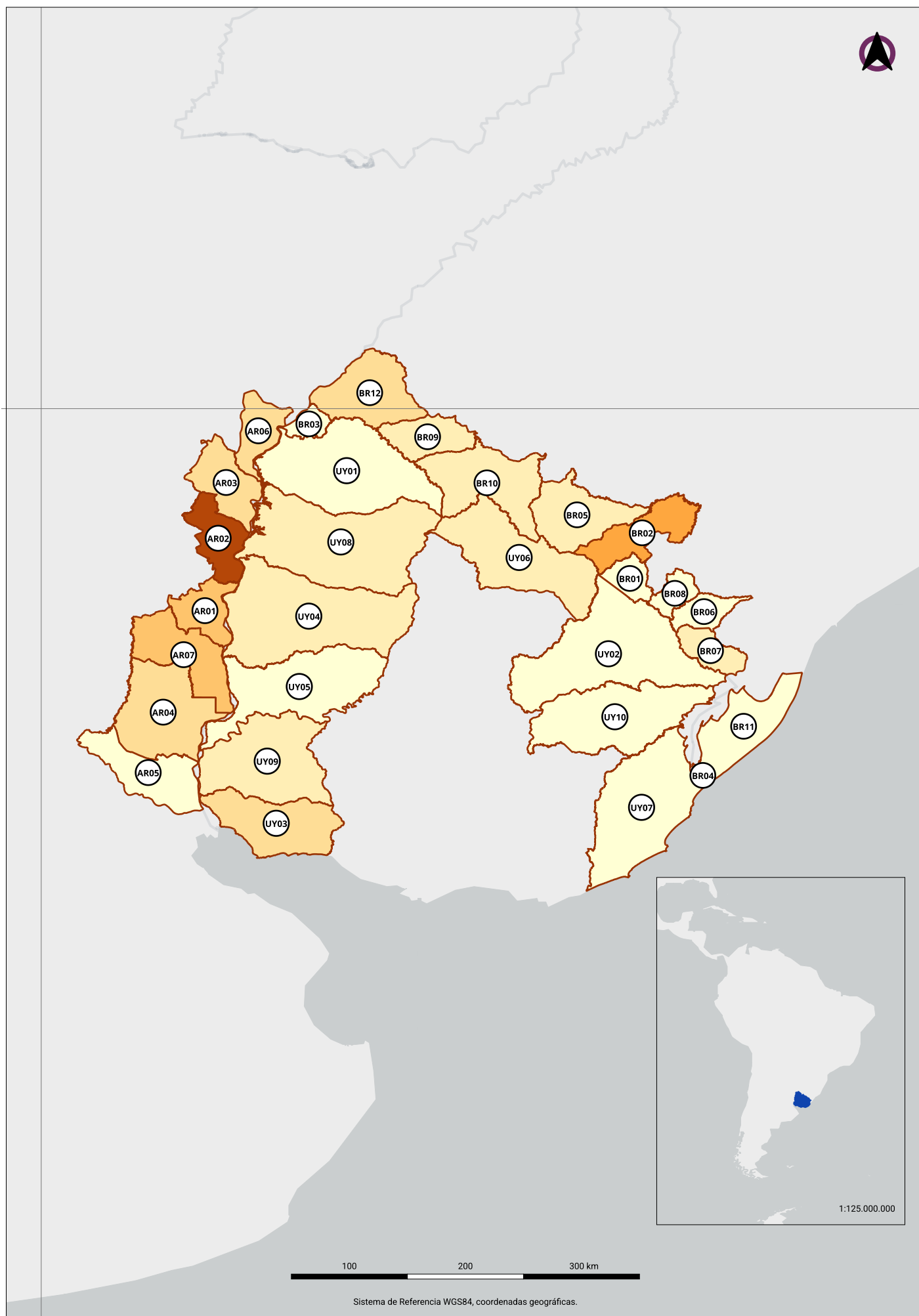
#	País	Departamento (AR) o municipio (BR, UY)
AR01	ARGENTINA	COLÓN
BR01	BRASIL	ACEGUÁ
UY01	URUGUAY	ARTIGAS
AR02	ARGENTINA	CONCORDIA
BR02	BRASIL	BAGÉ
UY02	URUGUAY	CERRO LARGO
AR03	ARGENTINA	FEDERACIÓN
BR03	BRASIL	BARRA DO QUARAÍ
UY03	URUGUAY	COLONIA
AR04	ARGENTINA	GUALEGUAYCHÚ
BR04	BRASIL	CHUÍ
UY04	URUGUAY	PAYSANDÚ
AR05	ARGENTINA	ISLAS DEL IBICUY
BR05	BRASIL	DOM PEDRITO
UY05	URUGUAY	RÍO NEGRO
AR06	ARGENTINA	MONTE CASEROS
BR06	BRASIL	HERVAL
UY06	URUGUAY	RIVERA
AR07	ARGENTINA	URUGUAY
BR07	BRASIL	JAGUARÃO
UY07	URUGUAY	ROCHA
BR08	BRASIL	PEDRAS ALTAS
UY08	URUGUAY	SALTO
BR09	BRASIL	QUARAÍ
UY09	URUGUAY	SORIANO
BR10	BRASIL	SANT'ANA DO LIVRAMENTO
UY10	URUGUAY	TREINTA Y TRES
BR11	BRASIL	SANTA VITÓRIA DO PALMAR
BR12	BRASIL	URUGUAIANA

CÓMO CITAR
Smichowski, H., Silva Sandes E. D. (2025). Criminalidad. Frontera Uruguay-Argentina-Brasil, 2022. *Atlas de las Fronteras 1* (011d).

FUENTES
Sistema Nacional de Información Criminal de Argentina; Departamento de Economía e Estadística de Brasil; y Oficina de Planeamiento y Presupuesto de Uruguay.

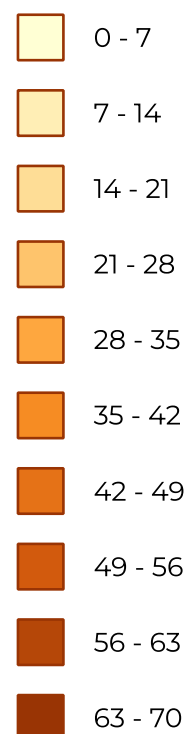
ATLAS DE LAS FRONTERAS

Densidad de población. Frontera Uruguay-Argentina-Brasil, 2022



REFERENCIAS

Densidad de población (hab/km²)



#	País	Departamento (AR) o municipio (BR, UY)
AR01	ARGENTINA	COLÓN
BR01	BRASIL	ACEGUÁ
UY01	URUGUAY	ARTIGAS
AR02	ARGENTINA	CONCORDIA
BR02	BRASIL	BAGÉ
UY02	URUGUAY	CERRO LARGO
AR03	ARGENTINA	FEDERACIÓN
BR03	BRASIL	BARRA DO QUARAÍ
UY03	URUGUAY	COLONIA
AR04	ARGENTINA	GUALEGUAYCHÚ
BR04	BRASIL	CHUÍ
UY04	URUGUAY	PAYSANDÚ
AR05	ARGENTINA	ISLAS DEL IBICUY
BR05	BRASIL	DOM PEDRITO
UY05	URUGUAY	RÍO NEGRO
AR06	ARGENTINA	MONTE CASEROS
BR06	BRASIL	HERVAL
UY06	URUGUAY	RIVERA
AR07	ARGENTINA	URUGUAY
BR07	BRASIL	JAGUARÃO
UY07	URUGUAY	ROCHA
BR08	BRASIL	PEDRAS ALTAS
UY08	URUGUAY	SALTO
BR09	BRASIL	QUARAÍ
UY09	URUGUAY	SORIANO
BR10	BRASIL	SANT'ANA DO LIVRAMENTO
UY10	URUGUAY	TREINTA Y TRES
BR11	BRASIL	SANTA VITÓRIA DO PALMAR
BR12	BRASIL	URUGUAIANA

CÓMO CITAR
Smichowski, H., Silva Sandes E. D. (2025). Densidad de población. Frontera Uruguay-Argentina-Brasil, 2022. *Atlas de las Fronteras 1* (011e).

FUENTES
Instituto Nacional de Estadística y Censo de Argentina; Instituto Brasileiro de Geografia e Estatística; y Oficina de Planeamiento y Presupuesto de Uruguay.