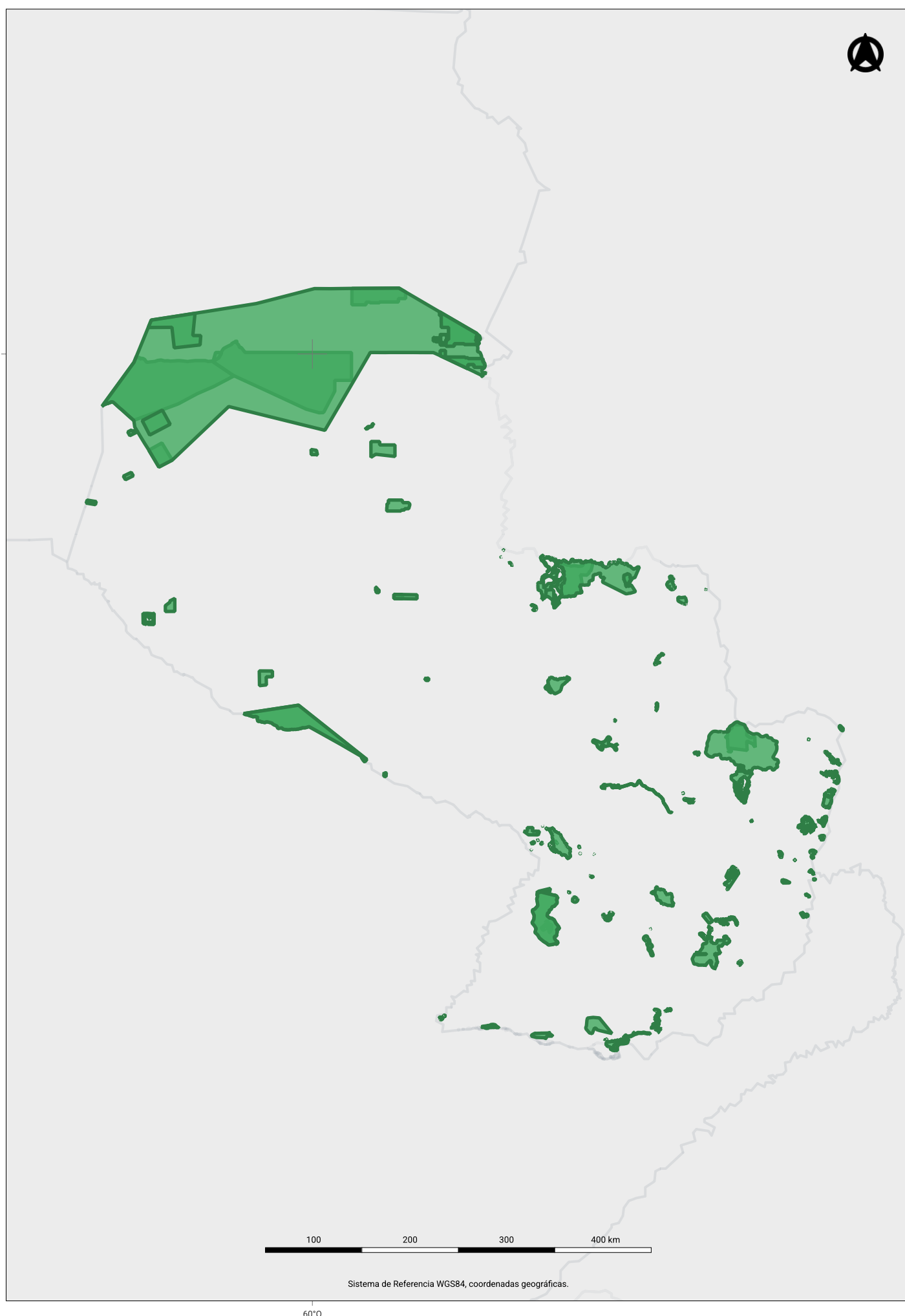




# ATLAS DE LAS FRONTERAS

## Área protegida. Paraguay, 2024



### REFERENCIAS

 Área protegida



#### CÓMO CITAR

Gómez Morales, D. L., Salizzi, E. y Pfannenmüller, K. (2026). Área protegida. Paraguay, 2024. *Atlas de las Fronteras 2* (017).

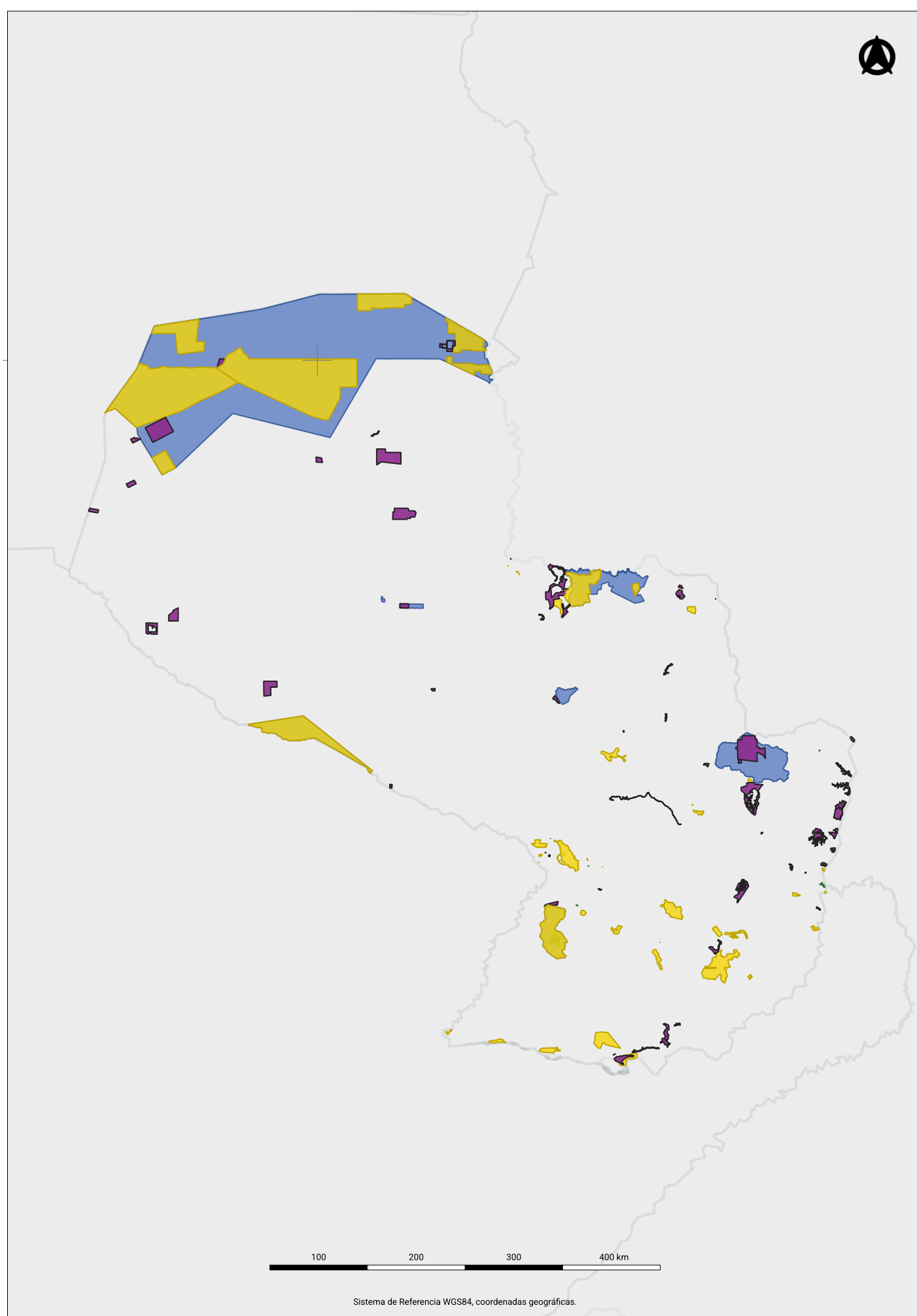
#### FUENTE

Sistema de Información Ambiental (SIAM) del Ministerio del Ambiente y Desarrollo Sostenible de Paraguay.



# ATLAS DE LAS FRONTERAS

## Área protegida, según orden de reconocimiento. Paraguay, 2024



### REFERENCIAS

#### Área

- Pública nacional (primer orden)
- Pública departamental (segundo orden)
- Pública municipal (tercer orden)
- Reconocimiento internacional
- Privada



#### CÓMO CITAR

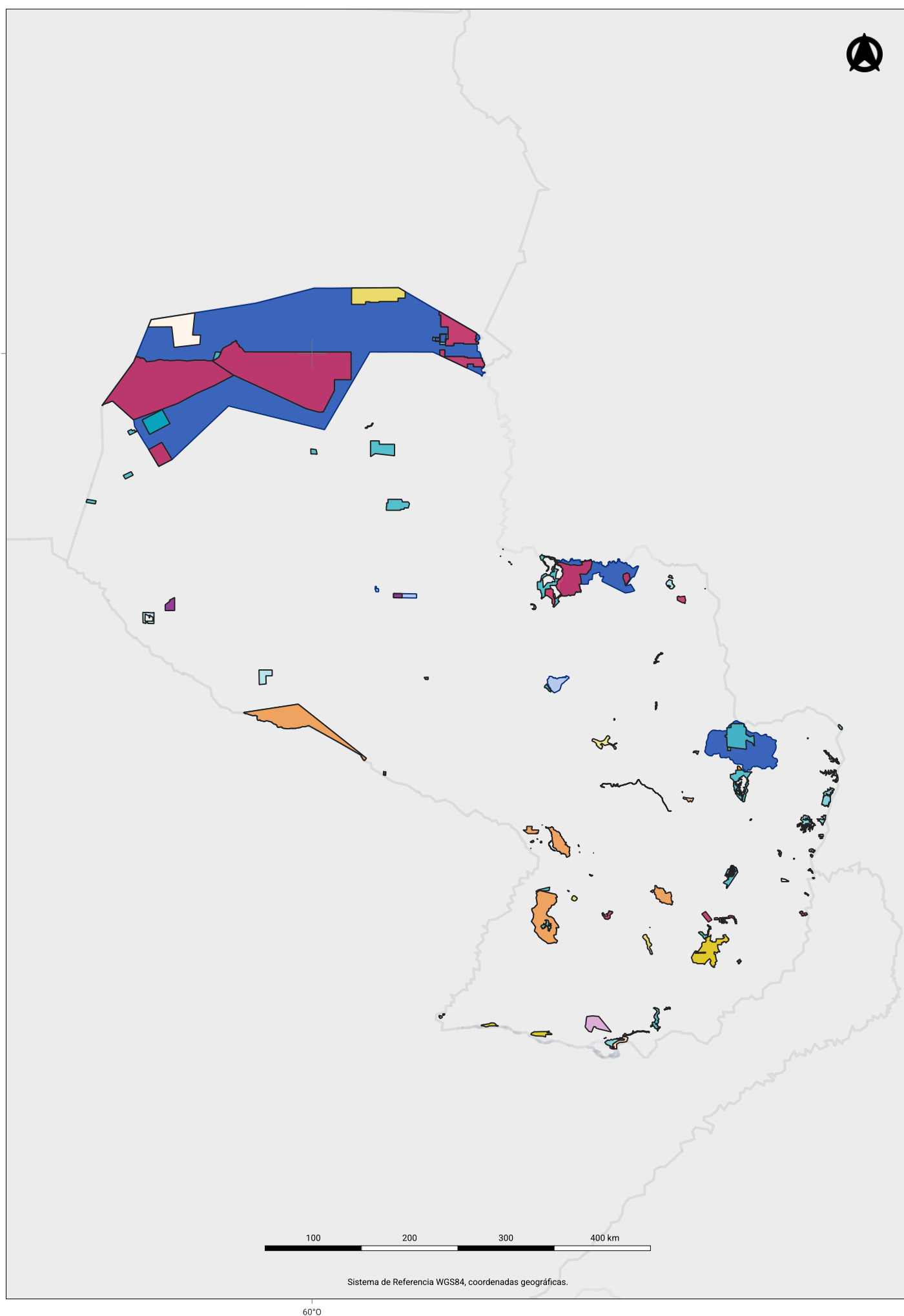
Gómez Morales, D. L., Salizzi, E. y Pfannenmüller, K. (2026). Área protegida, según orden de reconocimiento. Paraguay, 2024. *Atlas de las Fronteras 2* (017a).

#### FUENTE

Sistema de Información Ambiental (SIAM) del Ministerio del Ambiente y Desarrollo Sostenible de Paraguay.

# ATLAS DE LAS FRONTERAS

Área protegida, según tipo y orden.  
Paraguay, 2024



## REFERENCIAS

### Internacional

- Reserva de la Biósfera
- Sitios Ramsar

### Primer orden

- Área de Reserva
- Monumento Científico
- Monumento Natural
- Paisaje Protegido
- Parque Nacional
- Refugio de Vida Silvestre
- Reserva Científica
- Reserva de Recursos Manejados
- Reserva Ecológica
- Reserva Íctica
- Reserva Nacional
- Reserva Natural

### Segundo orden

- Paisaje Protegido

### Tercer orden

- Paisaje Protegido
- Parque Nacional
- Reserva Natural Municipal

### Privado

- Especial
- Monumento Natural
- Reserva de Recursos Manejados
- Reserva Natural
- Reserva Natural de Entidades Binacionales
- Reserva Privada



### CÓMO CITAR

Gómez Morales, D. L., Salizzi, E. y Pfannenmüller, K. (2026). Área protegida, según tipo y orden. Paraguay, 2024. *Atlas de las Fronteras 2* (017b).

### FUENTES

Sistema de Información Ambiental (SIAM) del Ministerio del Ambiente y Desarrollo Sostenible de Paraguay.