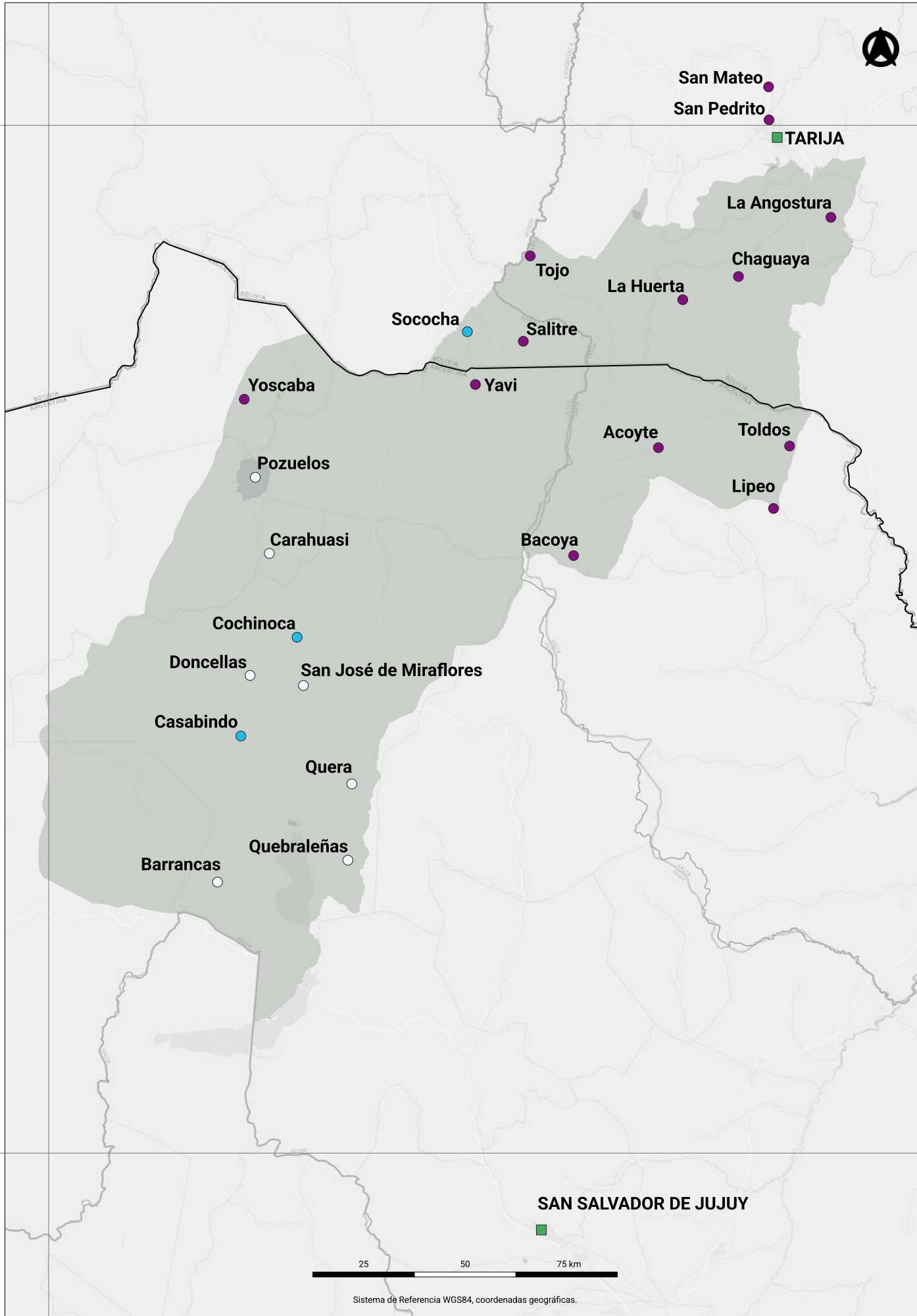




ATLAS DE LAS FRONTERAS

Área y sitios de dominio, Marquesado del Valle de Tojo. Frontera Argentina y Bolivia, siglo XIX



REFERENCIAS

Sitio de dominio

- Propiedad
- Pueblo de indios
- Sitio en litigio

Área de dominio

Centro político

Frontera Argentina - Bolivia

Límite interdepartamental (Bolivia) e interprovincial (Argentina) actual



CÓMO CITAR

Teruel, A. y García, A. (2026). Marquesado del Valle de Tojo. Frontera Argentina y Bolivia, siglo XIX. *Atlas de las Fronteras 2 (018)*.

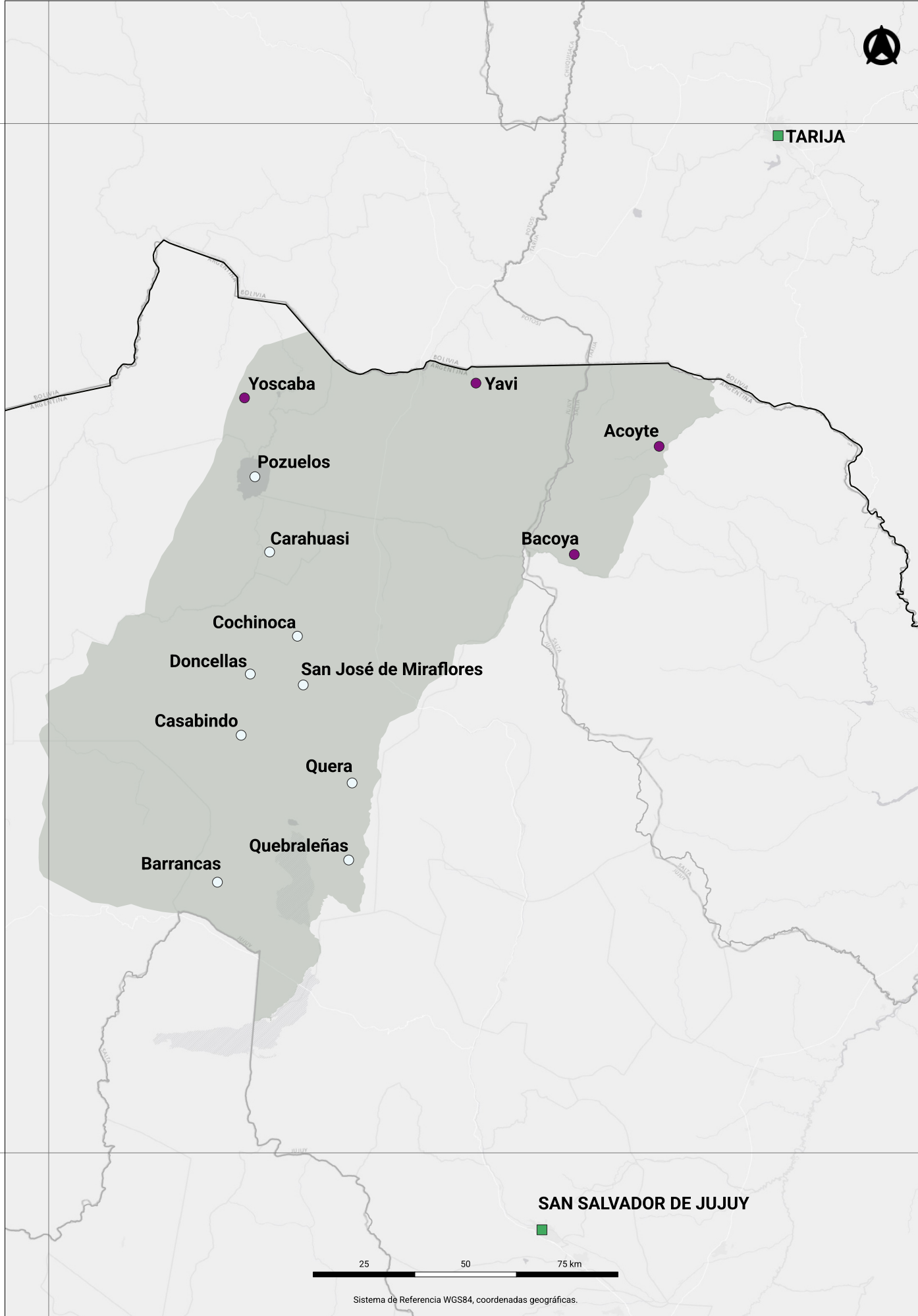
FUENTES

Documentación obrante en el Archivo Histórico de Jujuy y en el Archivo Nacional de Bolivia en Sucre.



ATLAS DE LAS FRONTERAS

Área y sitios de dominio del Marquesado del Valle de Tojo hacia 1870. Frontera Argentina-Bolivia



REFERENCIAS

Sito de dominio

● Propiedad

○ Sitio en litigio

■ Área de dominio

■ Centro político

— Frontera Argentina - Bolivia

— Límite interdepartamental (Bolivia) e interprovincial (Argentina) actual



CÓMO CITAR

Teruel, A. y García, A. (2026). Marquesado del Valle de Tojo. Frontera Argentina y Bolivia, siglo XIX. *Atlas de las Fronteras 2 (018a)*.

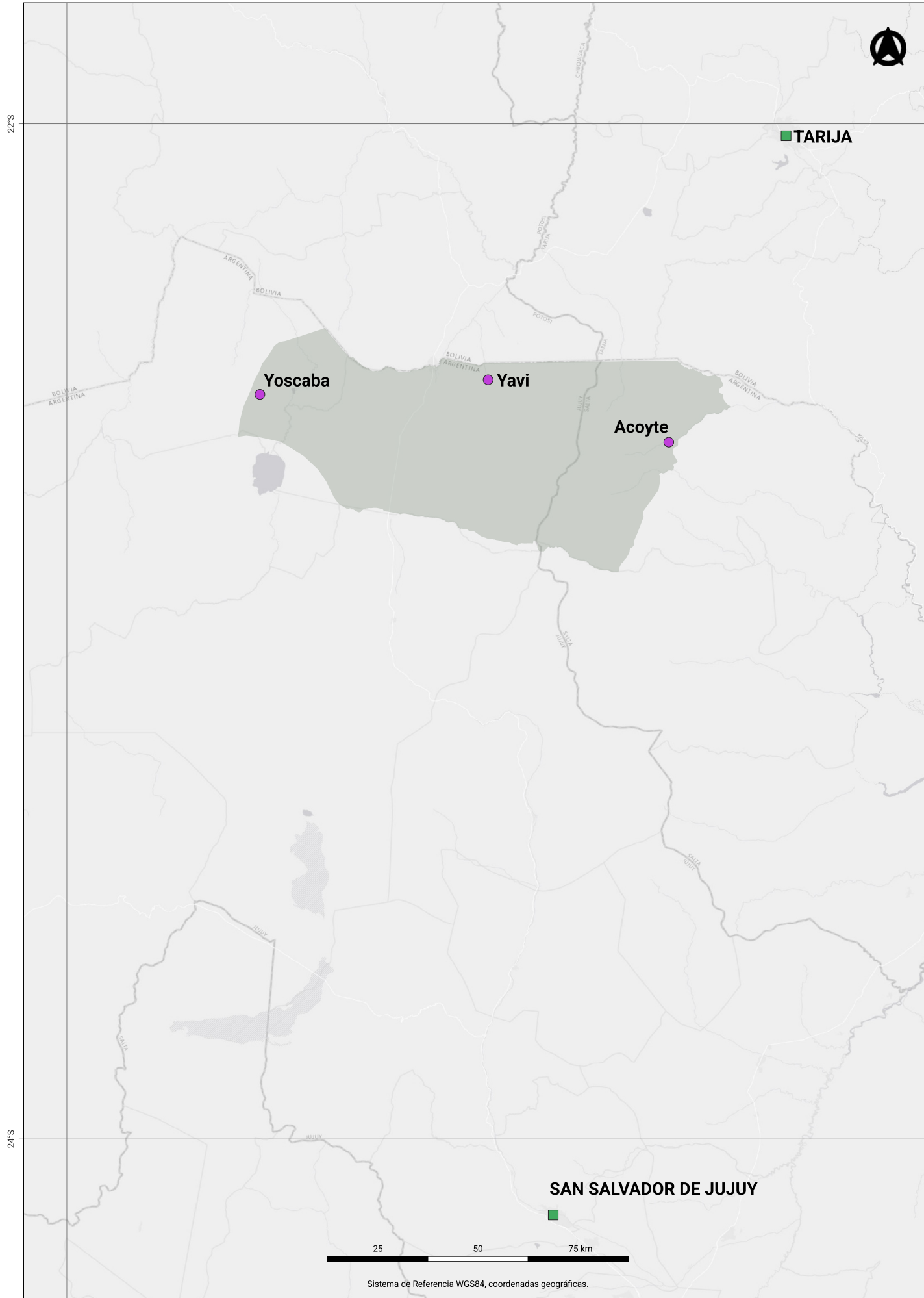
FUENTES

Documentación obrante en el Archivo Histórico de Jujuy y en el Archivo Nacional de Bolivia en Sucre.



ATLAS DE LAS FRONTERAS

Área y sitios de dominio del Marquesado del Valle de Tojo heredados en Argentina, 1883 (luego de la confiscación de Casabindo y Cochino). Frontera Argentina-Bolivia



REFERENCIAS

- Hacienda
- Área de dominio
- Centro político
- Frontera Argentina - Bolivia
- Límite interdepartamental (Bolivia) e interprovincial (Argentina) actual



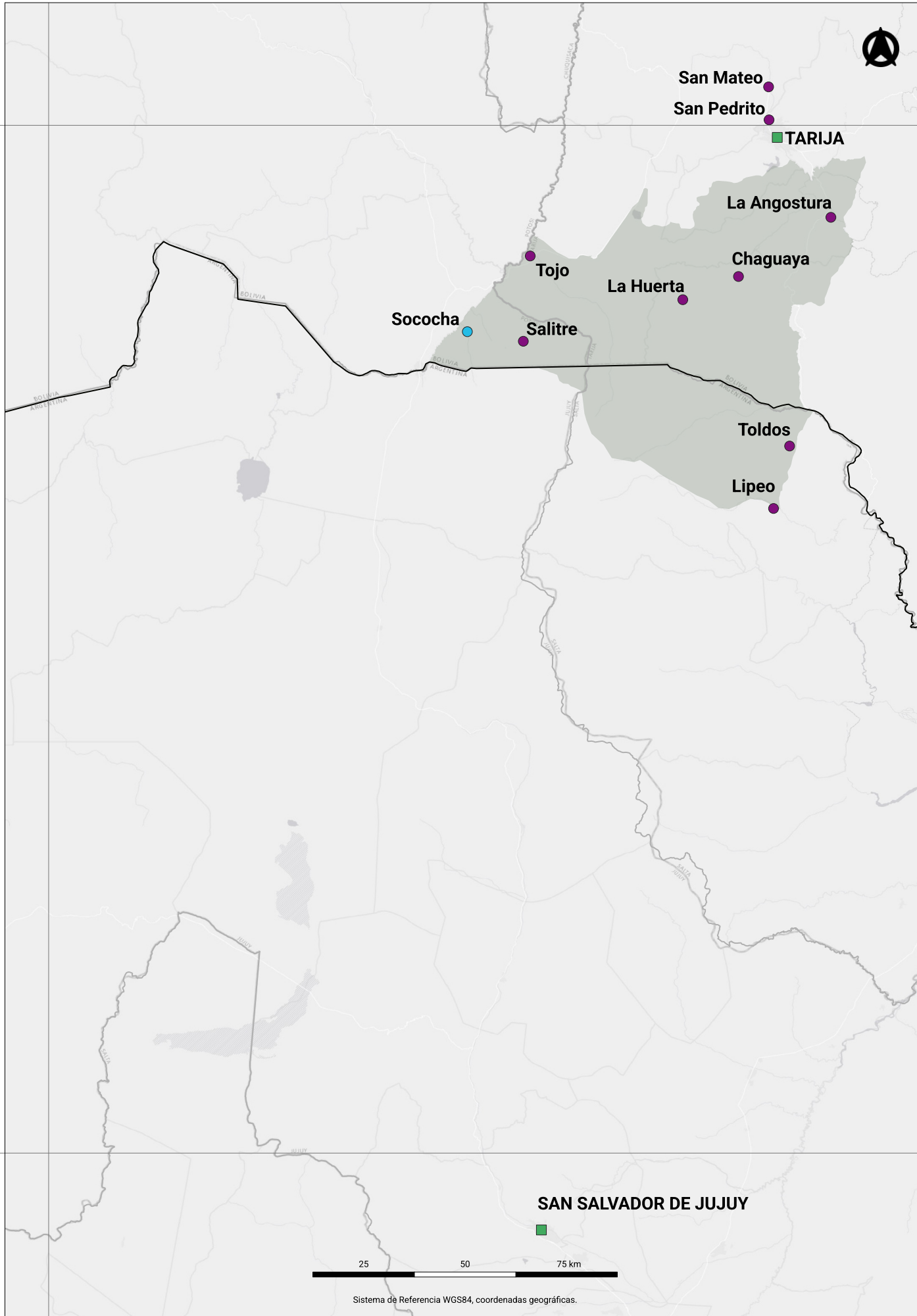
CÓMO CITAR
 Teruel, A. y García, A. (2026). Marquesado del Valle de Tojo. Frontera Argentina y Bolivia, siglo XIX. *Atlas de las Fronteras 2 (018b)*.

FUENTES
 Documentación obrante en el Archivo Histórico de Jujuy y en el Archivo Nacional de Bolivia en Sucre.



ATLAS DE LAS FRONTERAS

Área y sitios de dominio del Marquesado del Valle de Tojo, heredados en Bolivia, hacia 1892. Frontera Argentina-Bolivia



REFERENCIAS

Sitio de dominio

- Propiedad
- Pueblo de Indios
- Área de dominio
- Centro político
- Frontera Argentina - Bolivia
- Límite interdepartamental (Bolivia) e interprovincial (Argentina) actual



CÓMO CITAR

Teruel, A. y García, A. (2026). Marquesado del Valle de Tojo. Frontera Argentina y Bolivia, siglo XIX. *Atlas de las Fronteras 2 (018c)*.

FUENTES

Documentación obrante en el Archivo Histórico de Jujuy y en el Archivo Nacional de Bolivia en Sucre.